


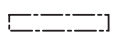
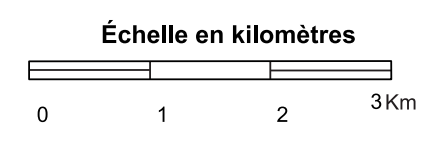


- 1 - Chapelle de Fraser
- 2 - Club de Golf de Beauveville
- 3 - Club de motoneige
- 4 - Parc industriel de Beauveville
- 5 - Parc des Rapides du Diable
- 6 - Halte routière
- 7 - Manège militaire
- 8 - CSSS
- 9 - Coop de santé Robert-Cliche
- 10 - Parc Éloland

-  Limite de la Municipalité
-  Voies principales
-  Voies secondaires
-  Voir agrandissement

VILLE DE
BEAUVEVILLE

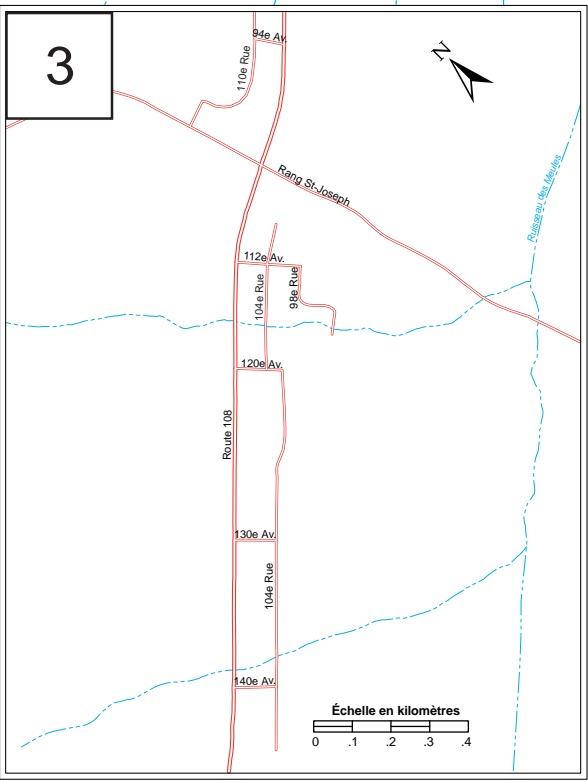
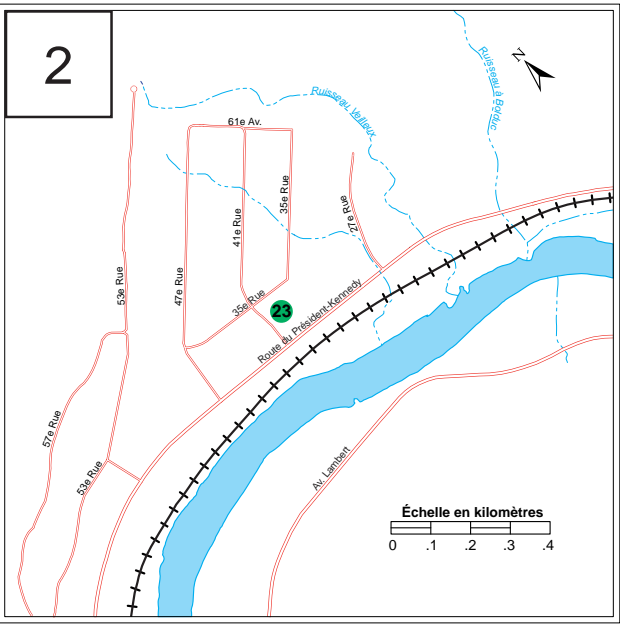
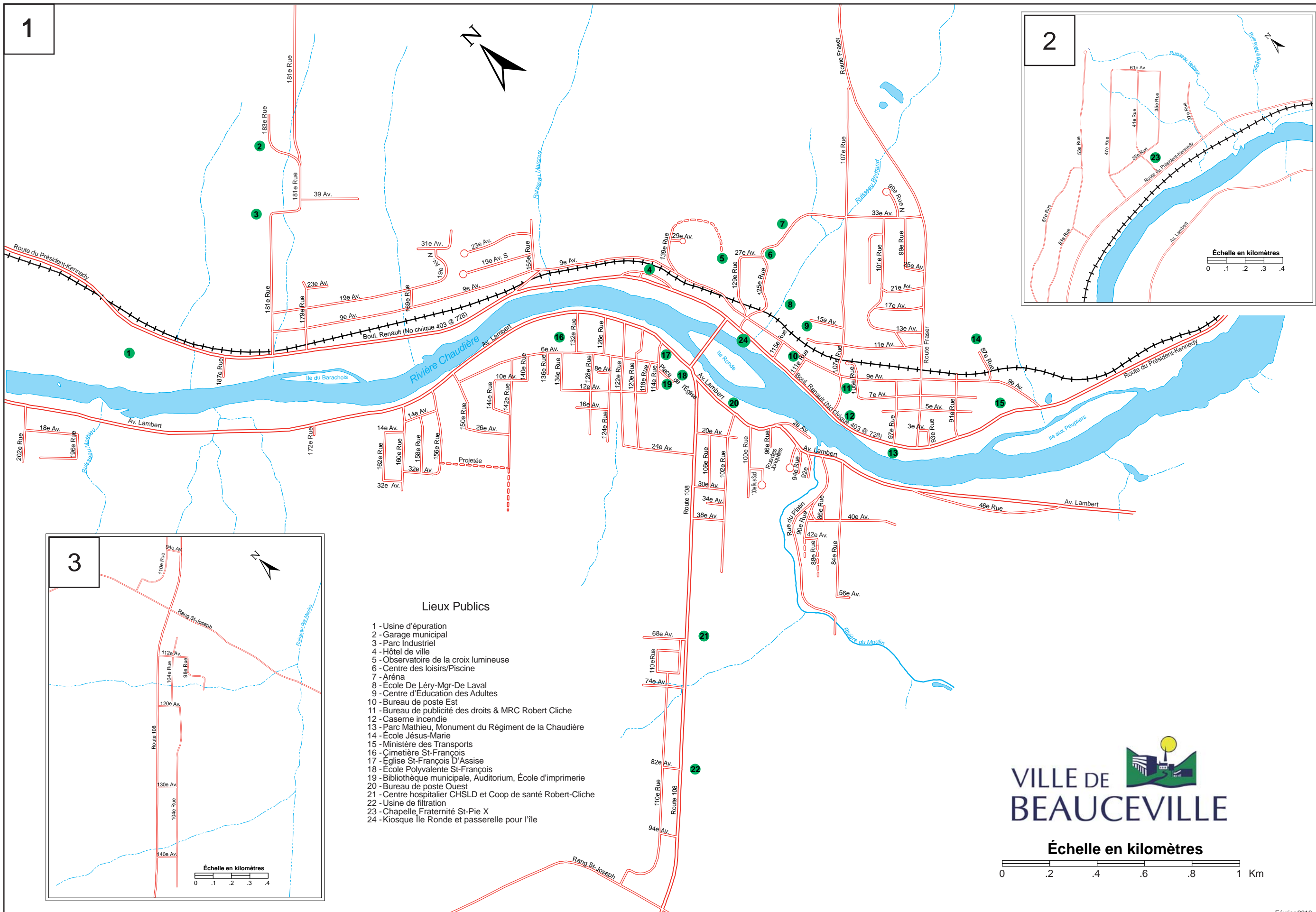


Mise à jour février 2016

1

2

3



- Lieux Publics**
- 1 - Usine d'épuration
 - 2 - Garage municipal
 - 3 - Parc Industriel
 - 4 - Hôtel de ville
 - 5 - Observatoire de la croix lumineuse
 - 6 - Centre des loisirs/Piscine
 - 7 - Aréna
 - 8 - École De Léry-Mgr-De Laval
 - 9 - Centre d'Education des Adultes
 - 10 - Bureau de poste Est
 - 11 - Bureau de publicité des droits & MRC Robert Cliche
 - 12 - Caserné incendie
 - 13 - Parc Mathieu, Monument du Régiment de la Chaudière
 - 14 - École Jésus-Marie
 - 15 - Ministère des Transports
 - 16 - Cimetière St-François
 - 17 - Église St-François D'Assise
 - 18 - École Polyvalente St-François
 - 19 - Bibliothèque municipale, Auditorium, École d'imprimerie
 - 20 - Bureau de poste Ouest
 - 21 - Centre hospitalier CHSLD et Coop de santé Robert-Cliche
 - 22 - Usine de filtration
 - 23 - Chapelle Fraternité St-Pie X
 - 24 - Kiosque Ile Ronde et passerelle pour l'île

**VILLE DE
BEAUCEVILLE**

Échelle en kilomètres

0 .2 .4 .6 .8 1 Km